

Утверждена

Постановление " Об утверждении схемы расположения земельного участка на кадастровом плане территории, расположенного на территории органов государственной власти или органов местного самоуправления, принявших решение об утверждении схемы расположения земельного участка или соглашения о перераспределении земельных участков"

Партизанского городского округа" Администрация Партизанского городского округа Приморского края

или подписавших соглашение о перераспределении земельных участков)

от 14.09.23

№ 1409-па

Схема расположения земельного участка или земельных участков на кадастровом плане территории

Условный номер земельного участка

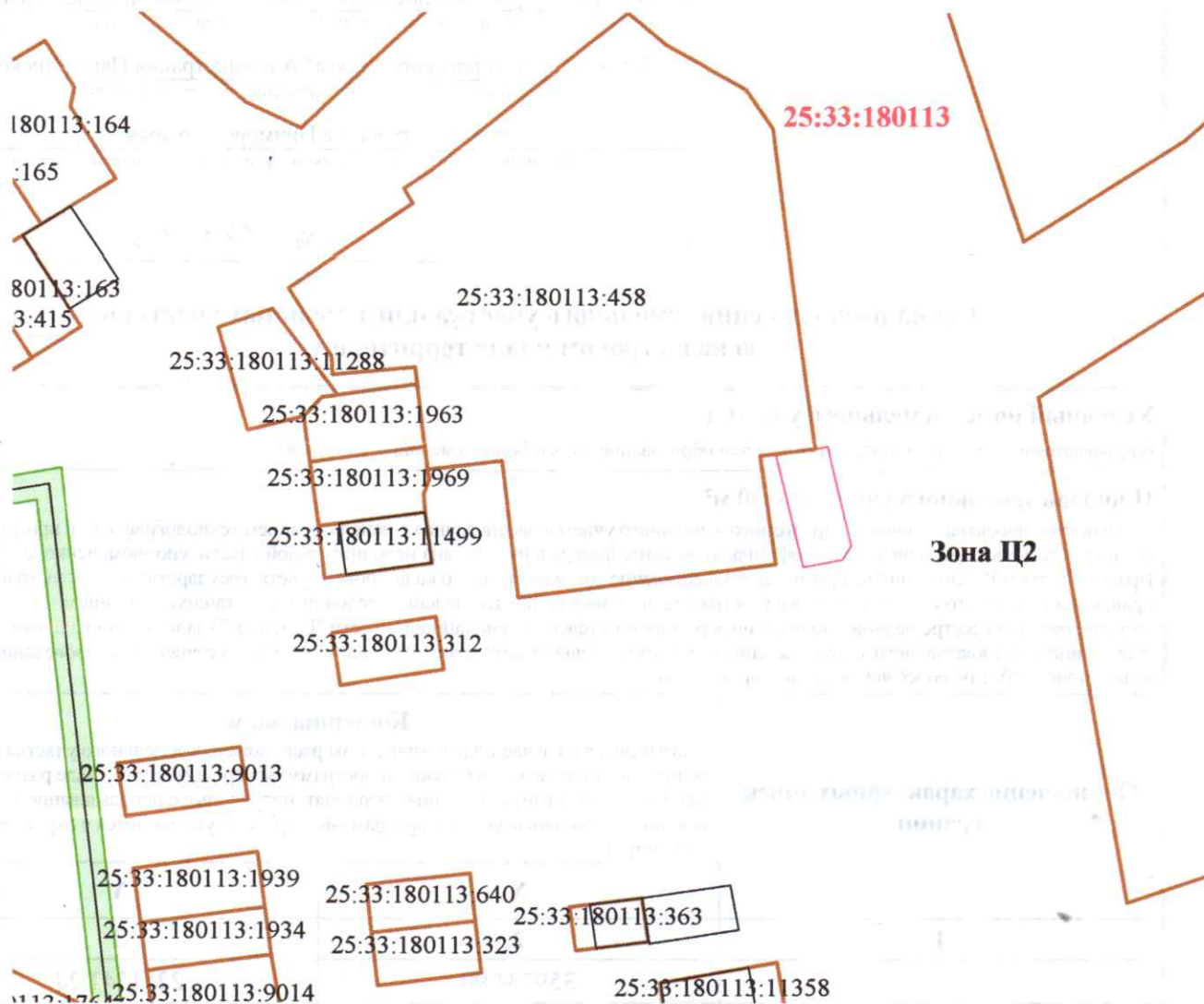
(указывается в случае, если предусматривается образование двух и более земельных участков)

Площадь земельного участка - 30 м²

(указывается проектная площадь образуемого земельного участка, вычисленная с использованием технологических и программных средств, в том числе размещенных на официальном сайте федерального органа исполнительной власти, уполномоченного Правительством Российской Федерации на осуществление государственного кадастрового учета, государственной регистрации прав, ведение Единого государственного реестра недвижимости и предоставление сведений, содержащихся в Едином государственном реестре недвижимости, в информационно-телекоммуникационной сети "Интернет" (далее - официальный сайт), с округлением до 1 квадратного метра. Указанное значение площади земельного участка может быть уточнено при проведении кадастровых работ не более чем на десять процентов)









Обозначение характерных точек границ	Координаты, м	
	(указываются в случае подготовки схемы расположения земельного участка с использованием технологических и программных средств, в том числе размещенных на официальном сайте. Значения координат, полученные с использованием указанных технологических и программных средств, указываются с округлением до 0,01 метра)	
	X	Y
1	2	3
1	359784.90	2251341.28
2	359785.36	2251344.11
3	359785.53	2251344.99
4	359778.40	2251346.72
5	359777.43	2251346.09
6	359776.89	2251343.28
1	359784.90	2251341.28

Адрес (местоположение) Примерно в 190 метрах по направлению на юг относительно ориентира-здания, расположенного за пределами границ земельного участка. Почтовый адрес ориентира: Российская Федерация, Приморский край, Партизанский городской округ, г. Партизанск, ул. Больничная, дом 13а



Система координат: МСК25, зона 2

Условные обозначения:
Масштаб 1:500

-  - граница образуемого земельного участка
-  - граница и кадастровый номер земельного участка, стоящего на ГКУ
-  - граница и кадастровый номер здания, сооружения, стоящего на ГКУ
-  - граница кадастрового квартала
-  - контур объекта недвижимости
-  - обозначение кадастрового квартала
-  - обозначение территориальной зоны
-  - зона с особыми условиями использования территорий